




HALMAJ KÖZSÉG
TELEPÜLÉSRENDEZÉSI TERV MÓDOSÍTÁS
(FEDVÉNYTERV)
TÁJRENDEZÉSI, ZÖLDFELÜLETRENDEZÉSI,
KÖRNYEZETVÉDELMI MEGALAPOZÓ VIZSGÁLAT
M30 GYORSFORGALMI ÚT BEILLESZTÉSE
M=1:10000

- JELMAGYARÁZAT**
- KÖZIGAZGATÁSI TERÜLET HATÁRA
 - TERVEZÉSI TERÜLET HATÁRA
 - TERVEZETT GYORSFORGALMI ÚT KISAJÁTÍTÁSI HATÁRA
- KORLÁTOZÁSOK ÉS VÉDELMEK**
- GYORSFORGALMI ÚT VÉDŐTÁVOLSÁGA
 - VÍZBÁZIS HIDROGEOLOGIAI "B" VÉDŐIDOM HATÁRA
 - ORSZÁGOS ÖKOLÓGIAI HÁLÓZAT - PUFFERTERÜLET
 - ORSZÁGOS ÖKOLÓGIAI HÁLÓZAT - ÖKOLÓGIAI FOLYOSÓ
 - NATURA 2000 TERÜLET HATÁRA - KÜLÖNLEGES MADÁRVÉDELMI TERÜLET
 - FORRÁS
 - ORSZÁGOS JELENTŐSÉG VÍZMINŐSÉG-VÉDELMI TERÜLET ÖVEZETE
 - NAGYVÍZI MEDER ÖVEZETE
- NÖVÉNYBORÍTOTSÁG ÉS TÁJVÉDELMI SZEMPONTBÓL RELEVÁNS TERÜLETHASZNOSÍTÁS**
- IPARI, GAZDASÁGI TERÜLET
 - NAGYÜZEMI GYÜMÖLCSŐS
 - KERT, KISÜZEMI GYÜMÖLCSŐS
 - MAJOR, MEZŐGAZDASÁGI TELEPHELY
 - VÍZFOLYÁS, VÍZFELÜLET
 - VIZENYŰS TERÜLET, VIZES ÉLŐHELY
 - ERDŐSÜLT TERÜLET, MEZSGYE
 - FASOR, FACSPORT

 **Szent István Egyetem**
élelmi és Tájrehabilitációs Tanszék
1118 Budapest, Villányi út 35-43.

Zöldfelület,
környezetvédelem,
tájrendezés: Dr. Illyés Zsuzsanna
okl. táj-és kertépítész
vezető tervező

Mészáros Szilvia
okl. tájépítésmérnök

TK/1 01-5028



2016. szeptember
Készült az állami alapadatok felhasználásával.