



BORSOD-ABAÚJ-ZEMPLÉN MEGYEI
KORMÁNYHIVATAL

Ügyiratszám: BOH/01/2932-15/2016.

Ügyintéző: Berta Béla

Telefon: 06/46/503-428

Tárgy: Vadászterület határának megállapítása

Hiv. szám: -

Melléklet: 1 db

Vadászterület határának kijelölése tárgyában hivatalból folytatott eljárásban elsőfokú vadászati hatósági jogkörben eljárva meghoztam az alábbi

HATÁROZATOT

A **656600** kódszámú vadászterület határát 2017. március 1-jétől a vadászterületre vonatkozó vadgazdálkodási üzemterv hatályának lejáratáig **az alábbiak szerint állapítom meg:**

Kiindulási pont a Hernád folyó és az Encs – Abaújkér között találkozási (VTE határ). Innen a Hernád folyó (VTE határ) Pere – Hernádszentandrás között találkozásáig. Innen Pere – Abaújszántó között (VTE határ) az Abaújszántó 0143, hrsz. földút találkozásáig. Innen az Abaújszántó 0143, 0127, 0125, Pere 019, Abaújszántó 0124 hrsz. földutak a Felsődobsza – Abaújszántó között találkozásáig. Innen az Felsődobsza – Abaújszántó között, Felsődobsza Arany J. u. a Hernád folyóig. Innen a Hernád folyó és a Vasonca patak találkozásáig. Innen a Vasonca patak a Halmaj – Kázsmárk között találkozásáig. Innen a Halmaj – Kázsmárk között a 3 sz. főút találkozásáig. Innen a 3 sz. főút Csobád – Forró – Encs érintésével Encs – Abaújkér között találkozásáig. Innen a Encs – Abaújkér között a kiindulási pontig.

Egyidejűleg a vadászterület tulajdonosi közösségét 05-656600 kódszámmal nyilvántartásba veszem.

A vadászterület becsült kiterjedése: 6080 ha.

Jelen határozat ellen fellebbezés benyújtására kizárólag az jogosult, aki a Borsod-Abaúj-Zemplén Megyei Kormányhivatal által a 656600 kódszámú vadászterület határára vonatkozó ajánlására módosító javaslatot tett.

A Nemzeti Élelmiszerlánc-biztonsági Hivatalhoz címzett fellebbezést a jelen döntés közlésétől számított tizenöt napon belül kell előterjeszteni a Borsod-Abaúj-Zemplén Megyei Kormányhivatalnál. A fellebbezést indokolni kell.

A fellebbezési eljárás igazgatási szolgáltatási díja 10.000 forint, amelyet a fellebbezés benyújtásával egyidejűleg a Nemzeti Élelmiszerlánc-biztonsági Hivatal Magyar Államkincstárnál vezetett 10032000-00289782-00000000 számú fizetési számlájára átutalás vagy fizetési számlára történő készpénzbefizetés útján kell megfizetni. A fizetési megbízás közlemény rovatában fel kell tüntetni jelen határozat számát, az

ügyfél nevét és adószámát, illetve adóazonosító jelét. A jogorvoslati díj befizetését igazoló bizonylatot a jogorvoslati kérelemhez csatolni kell.

INDOKOLÁS

A Borsod-Abaúj-Zemplén Megyei Kormányhivatal – a vad védelméről, a vadgazdálkodásról, valamint a vadászatról szóló 1996. évi LV. törvény (a továbbiakban: Vtv.) 11/A. § (2) bekezdése alapján – hivatalból 2016. március 31. napján hirdetményi úton BOH/01/2932-1/2016. számú ajánlást tett közzé a 2017. március 1-jétől kezdődő vadgazdálkodási üzemtervi időszakra a 656600 kódszámú vadászterület határára vonatkozóan.

A Vtv. 11/A. § (5) bekezdés szerint az ajánlással érintett vadászterület földtulajdonosa az ajánlásra

- a) a vadászterület határaival kapcsolatos módosító javaslatot, illetve
- b) új vadászterület kialakítását célzó javaslatot [az a) és b) pont a továbbiakban együtt: módosító javaslat] nyújthat be a vadászati hatósághoz a hatályos vadgazdálkodási üzemtervi ciklus utolsó vadászati évének május 15. napjáig.

Eljárásom során megállapítottam, hogy a 656600 kódszámú vadászterület határára vonatkozó ajánlásra a jogszabályban meghatározott határidőig érvényes módosító javaslat nem érkezett.

A Vtv. 11/A. § (10) bekezdése szerint, ha a vadászati hatóság ajánlásában szereplő vadászterület határára nem érkezik érvényes módosító javaslat, a vadászati hatóság a vadászterület határának megállapítására vonatkozó szabályok szerint hivatalból megállapítja a vadászterület határát.

A Vtv. 8. § (1) bekezdés alapján vadászterületnek minősül – hasznosítási formájától függetlenül – az a földterület, valamint vízfelület, amelynek kiterjedése a háromezer hektárt eléri, és szemközti határvonalainak távolsága legalább háromezer méter, továbbá, ahol a vad

- a) a szükséges táplálékot megtalálja,
- b) természetes szaporodási feltételei, valamint
- c) természetes mozgásigénye, búvóhelye, nyugalma adott.

A Vtv. 8. § (2) bekezdése szerint, nem minősül vadászterületnek, és a vadászterület kiterjedésének megállapításánál figyelmen kívül kell hagyni az azon található

- a) település közigazgatási belterületét, valamint
- b) lakóingatlanul szolgáló bekerített külterületi ingatlan,
- c) tanya, valamint major,
- d) temető,
- e) nem mező-, erdő- vagy vadgazdálkodási célból bekerített hely,
- f) repülőtér,
- g) közút, valamint a közút és annak fel- és lehajtója által határolt, továbbá
- h) vasút

területét.

A Vtv. 8. § (3) bekezdése alapján a vadászterület határa nem terjedhet át a vadgazdálkodási tájegység határán.

A vad védelméről, a vadgazdálkodásról, valamint a vadásatról szóló 1996. évi LV. törvény végrehajtásának szabályairól szóló 79/2004. (V. 4.) FVM rendelet (továbbiakban: Vhr.) 3. § (4) bekezdése szerint, a vadászterület határa a Vtv. 8. §-a és 19. § (2) bekezdése alkalmazásában olyan, tartós nyomvonalas létesítmény, vonalas jellegű természeti tereptárgy, erdőtag határvonala vagy közigazgatási határvonal lehet, amelynek nyomon követhetősége és beazonosíthatósága az üzemtervi időszak végéig fennmarad.

A Vtv. 19. § (2) bekezdése szerint a vadászterület határának megállapításánál figyelemmel kell lenni:

- a) a vadászterület rendeltetésére;
- b) a vadászterületté minősíthető föld tulajdoni, használati viszonyaira;
- c) a vad mozgási körére, életfeltételeire, védelmére, valamint az élőhely ökológiai adottságaira;
- d) az érintett földrészek művelési ágára;
- e) a területen mező-, erdő- vagy vadgazdálkodási tevékenységet folytató szervezet belső szervezeti felépítésére;
- f) a biztonságos vadászat lehetőségére;
- g) az erdőterv betartásának lehetőségére;
- h) államhatár esetében a szükséges védőtávolságra, továbbá arra, hogy
- i) zárványterület ne keletkezzen;
- j) a háromezer hektár vagy azt meghaladó természetvédelem alatt álló területek – a védelmükhöz szükséges övezettel együtt – lehetőleg önálló vadászterületet képezzenek;
- k) a háromezer hektárnál kisebb területű természetvédelem alatt álló területek lehetőleg egy vadászterületre essenek;
- l) a vadászterület határának egyértelmű azonosíthatóságára, tartósságára és nyomon követhetőségére.

A Vtv. 20. § (1) bekezdése alapján, a vadászterület határának megállapítása a vadgazdálkodási üzemterv időtartamára szól, és ezen időtartam alatt köti a mindenkori földtulajdonosokat.

A vadászterület határának megállapításával kapcsolatos eljárásom során megvizsgáltam a kijelölésre tervezett vadászterület határát és megállapítottam, hogy a vadászterület kiterjedése a háromezer hektárt eléri, és szemközti határvonalainak távolsága legalább háromezer méter vagy térképen mérve a szemközti vonalak távolsága kevesebb mint kétezer méter hosszan nem éri el a háromezer méter távolságot, továbbá, a vad a területen a szükséges táplálékot megtalálja, természetes szaporodási feltételei, valamint természetes mozgásigénye, búvóhelye, nyugalma adott.

A vadászterület határának kijelölése megfelel vadászterület rendeltetésének, a vadászterületté minősíthető föld tulajdoni, használati viszonyainak, a vad mozgási körének, életfeltételeinek, védelmének, valamint az élőhely ökológiai adottságainak, az érintett földrészek művelési ágának, a biztonságos vadászat lehetőségének továbbá az erdőterv betarthatóságának, zárványterület nem keletkezett. A vadászterület határa egyértelműen azonosítható, tartóssága, nyomon követhetősége és beazonosíthatósága az üzemtervi időszak végéig fennmarad.

A Vtv. 6. § (2) bekezdése szerint a vadászterület határát megállapító határozat alapján az érintett földtulajdonosok vadászati joggal rendelkező közösséget (a továbbiakban: tulajdonosi közösség) alkotnak. A tulajdonosi közösséget, valamint a tulajdonosi közösség képviselőjét a vadászati hatóság nyilvántartásba veszi, illetve az e törvény végrehajtására kiadott rendeletben foglaltak esetén a nyilvántartásból törli.

A Vhr. 2. § (1) bekezdése alapján a vadászterület határának megállapításával egyidejűleg a vadászati hatóság a tulajdonosi közösséget a hozzá tartozó vadászterület azonosító kódszámának megjelölésével nyilvántartásba veszi. A tulajdonosi közösség nyilvántartásba vételekor a vadászterület azonosító kódszáma a vadászterület sorszámát és a vadászterület fekvése szerinti megye kódját tartalmazza.

A fentiek alapján a 05-656600 kódszámú vadászterület tulajdonosi közösségét nyilvántartásba vettem.

A fent leírtak alapján a rendelkező részben foglaltak szerint döntöttem.


Döntésemet a megyei kormányhivatalok mezőgazdasági feladatainak meghatározásáról szóló 68/2015. (III. 30.) Korm. rendelet 13. § (1)-(4) bekezdései alapján biztosított jogkörömben eljárva hoztam meg.

Határozatomat a közigazgatási hatósági eljárás és szolgáltatás általános szabályairól szóló 2004. évi CXL. törvény 71. § (1) bekezdésének és 72. § (1) bekezdésének megfelelően hoztam.

A jogorvoslat lehetőségét a Vtv. 11/C. § (2) bekezdés szerint biztosítottam.

A fellebbezési eljárás díjáról történő tájékoztatás a Nemzeti Élelmiszerlánc-biztonsági Hivatal, valamint a megyei kormányhivatalok mezőgazdasági szakigazgatási szervei előtt kezdeményezett eljárásokban fizetendő igazgatási szolgáltatási díjak mértékéről, valamint az igazgatási szolgáltatási díj fizetésének szabályairól szóló 63/2012. (VII. 2.) VM rendelet 2. § (1)-(3) bekezdésén, valamint a 4. § (1) és (3) bekezdésén alapul.

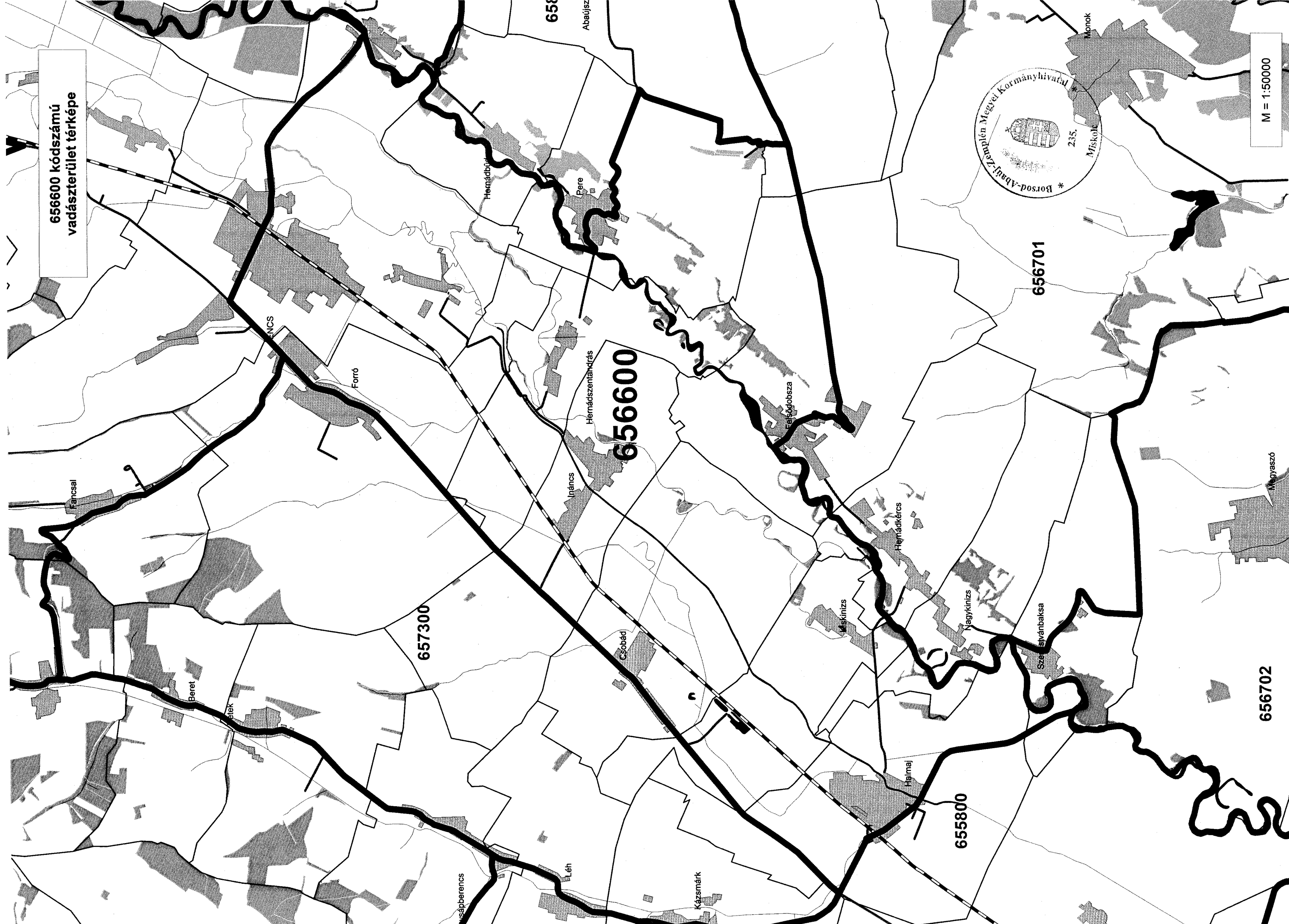
Miskolc, 2016. június 09.



Kapják:

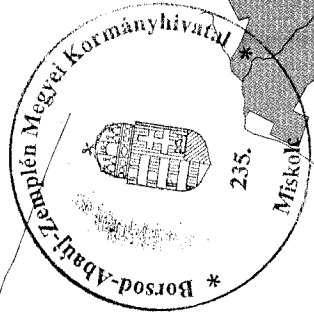
1. Encs Város Önkormányzata '3860 Encs, Petőfi Sándor út 75.
2. Gibárt Község Önkormányzata '3854 Gibárt, Széchenyi István út 10.
3. Forró Község Önkormányzata '3849 Forró, Fő út 62.
4. Hernádbúd Község Önkormányzata '3853 Hernádbúd, Rákóczi Ferenc út 58.
5. Pere Község Önkormányzata '3853 Pere, Rákóczi Ferenc út 1.
6. Hernádszentandrás Község Önkormányzata '3852 Hernádszentandrás, Fő út 41.
7. Ináncs Község Önkormányzata '3851 Ináncs, Kossuth Lajos utca 26.
8. Csobád Község Önkormányzata '3848 Csobád, Petőfi Sándor utca 35.
9. Felsődobsza Község Önkormányzata '3847 Felsődobsza, Kossuth Lajos út 6.
10. Abaújszántó Város Önkormányzata '3881 Abaújszántó, Béke út 51.
11. Kiskinizs Község Önkormányzata '3843 Kiskinizs, Rákóczi út 58.
12. Hernádkércs Község Önkormányzata '3846 Hernádkércs, Kossuth Lajos u. 72
13. Halmaj Község Önkormányzata '3842 Halmaj, Kossuth út 1.
14. Nagykinizs Község Önkormányzata '3844 Nagykinizs, Szent Erzsébet tér 1
15. Szentistvánbaksa Község Önkormányzata '3844 Szentistvánbaksa, Petőfi Sándor u. 111.
16. Irattár

656600 kódszámú
vadászterület térképe



65t

Abaujisz



M = 1:50000

656702

656701

657300

655800

Fancsal

Beret

Attek

Forró

Léh

Kázmárk

Csőbád

Ináncs

Hermászentandrás

Pere

Felsődobsza

Miskinizs

Hermádkércs

Halmaj

Nagykínizs

Szécsénybalka

Monok

Miskolc

235.