

JELMAGYARÁZAT
HALMAJ TELEPÜLÉSSZERKEZETI TERVÉHEZ (TSZ-2)
beépítésre nem szánt terület

Közigazgatási terület határa



BEÉPÍTÉSRE SZÁNT TERÜLETEK:

MEGLÉVŐ

TERVEZETT

Mezőgazdasági-ipari terület

Gmg



Keresdelmi, gazdasági terület

Gksz



Különleges terület, temető

Kt



Különleges terület, rekultiválandó terület

Kre



BEÉPÍTÉSRE NEM SZÁNT TERÜLETEK:

HÁLÓZATI ELEMÉK:

Autópálya



Autópálya alternatív nyomvonala



Országos főút



Országos mellékút, települési összekötőút



Kerékpárút




Közúti csomópont



Közúti körforgalmi csomópont



Felüljáró



Nemzetközi vasútvonal; tervezett nyomvonalbővítés



Szintbeni közúti-vasúti kereszteződés



Közúti közlekedési terület

KÖu



Kötőpályás (vasúti) közlekedési terület


KÖk



MEZŐGAZDASÁGI RENDELTETÉSŰ TERÜLETEK:


Általános mezőgazdasági terület (döntően szántó)

Má_i



Általános mezőgazdasági terület (döntően rét, legelő)

Má_E



Kertes mezőgazdasági terület (döntően zártkert, gyümölcsös)

Mk



ERDŐGAZDASÁGI RENDELTETÉSŰ TERÜLETEK:

Védelmi célú erdőterület

Ev



VÍZGAZDÁLKODÁSI RENDELTETÉSŰ TERÜLETEK:

Vízgazdálkodási terület

V



EGYÉB:

Előntés határa



Zajvédő fal



Natura 2000 terület



Országos ökológiai hálózat



Természeti terület



Benzinkút



Régészeti lelőhely



Forrás



Vízmű



Távközlési ájtájszóadó-torony

