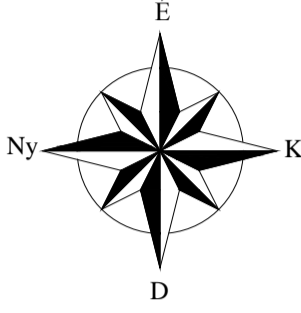


JELMAGYARÁZAT

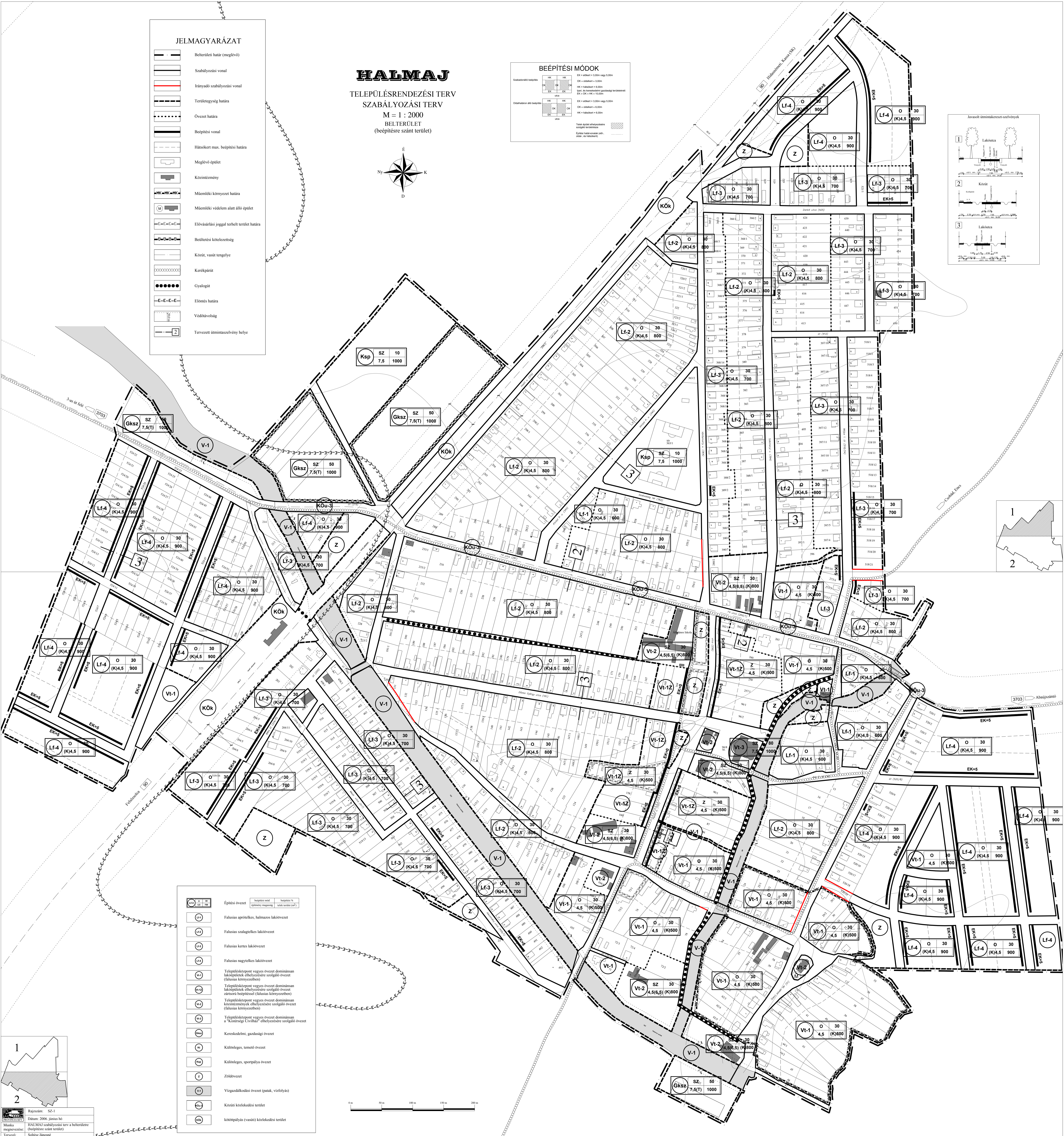
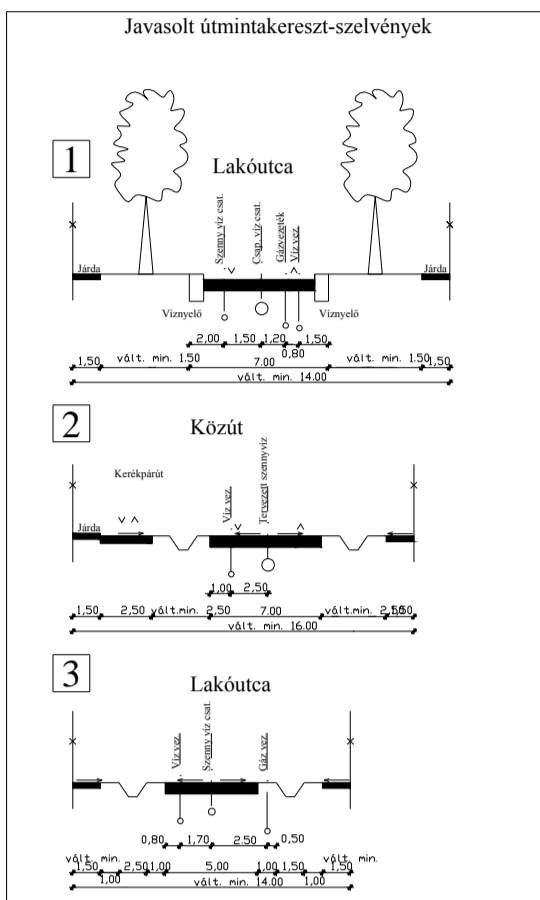
	Belterületi határ (meglévő)
	Szabályozási vonal
	Irányadó szabályozási vonal
	Territóriális határ
	Övezet határa
	Beépítési vonal
	Hátokert max. beépítési határa
	Meglévő épület
	Közműtároló
	Műemléki védelem határa
	Műemléki védelem alatt álló épület
	Előválasztási joggal terhelt terület határa
	Beépítési kötelezettség
	Köztér, vasút tengelye
	Keretpályát
	Gyalogút
	Élővonal határa
	Védővonal
	Tervezett úttámaszcsova helye

HALMAJ
TELEPÜLÉSRENDEZÉSI TERV
SZABÁLYOZÁSI TERV
M = 1 : 2000
BELTERÜLET
(beépítésre szánt terület)

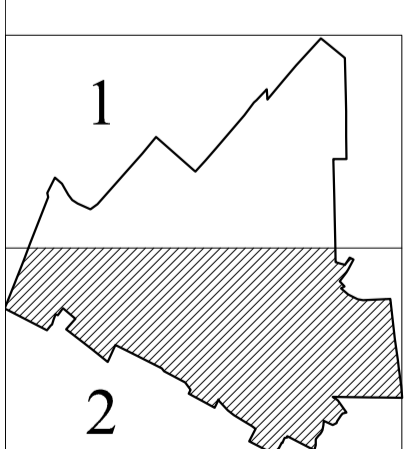


BÉEPÍTÉSI MÓDOK

	EK - lakóterület + zöldterület
	OK - lakóterület + zöldterület
	OK - lakóterület + zöldterület
	EK - lakóterület + zöldterület
	OK - lakóterület + zöldterület
	OK - lakóterület + zöldterület



	Építési övezet	Beépítési mód	Beépítési mérték	Beépítési %
	Falusias-építészeti lakóövezet			
	Falusias-szolgáltató lakóövezet			
	Falusias kertés lakóövezet			
	Falusias nagyteljes lakóövezet			
	Településközpont vegyes övezet domináns lakóterületi elhelyezéssel szolgáló övezet (falusias környezetben)			
	Településközpont vegyes övezet domináns lakóterületi elhelyezéssel szolgáló övezet (zöldterülettel)			
	Településközpont vegyes övezet domináns közintézmények elhelyezéssel szolgáló övezet (falusias környezetben)			
	Településközpont vegyes övezet domináns "Kistérségi Cívitzóna" elhelyezéssel szolgáló övezet			
	Kereskedelmi, gazdasági övezet			
	Kültörésgazdasági övezet			
	Kültörésgazdasági övezet			
	Zöldövezet			
	Vízrendelkezési övezet (poták, vírfolyás)			
	Köztér kioldóterület			
	Köztér kioldóterület			



Rajtosztó: SZ-1
Dátum: 2006. június 6.
Munka: HALMAJ szabályozási terv a belterületre megtervezésére.
Tervező: Soltész Jánosné
TT-1-05-0114-SZK/2001.